

VEŘEJNÁ INFRASTRUKTURA HOŘOVICE — NAD STATKEM

DOKUMENTACE PRO UMÍSTĚNÍ STAVBY



Architektura, projekce, inženýring
Jabloňová 2882, Praha 10,
Husovo nám. 4, 267 12, Loděnice
e-mail: asgalas@asgalas.cz
mob.: 605 25 62 50

LUCIDA s.r.o.

PROJEKCE A INŽENÝRING
Marie Čibulkové 34, 140 00 Praha 4
tel.: 724 117 766

ARCHITEKT:	Arch. Robert GAVELČÍK
HIP:	Ing. Josef STANKO
VYPRACOVAL:	Ing. Lukáš RÁCZ
PROFESE:	komunikace
ZAK. ČÍSLO:	7494-2

INVESTOR: Obec Hořovice
Palackého nám. 2

LOKALITA: k.ú. Velká Víska
okres Beroun

DATUM :
08/2020

MĚŘITKO:
1:1000/100

OBSAH: SO 100 Dopravní část
PODÉLNÉ PROFILY

ČÍSLO PŘÍLOHY:
03

ČÍSLO PŘÍLOHY:

DRUH POVRCHU ÚZEMÍ
KATASTRÁLNÍ ÚZEMÍ
OKRES:
KRAJ:

zeleň
Hořovice
Beroun
Středočeský kraj

VĚTEV 1
1:1000/100

SKLONOVÉ POMĚRY:

KÓTY NIVELETY:

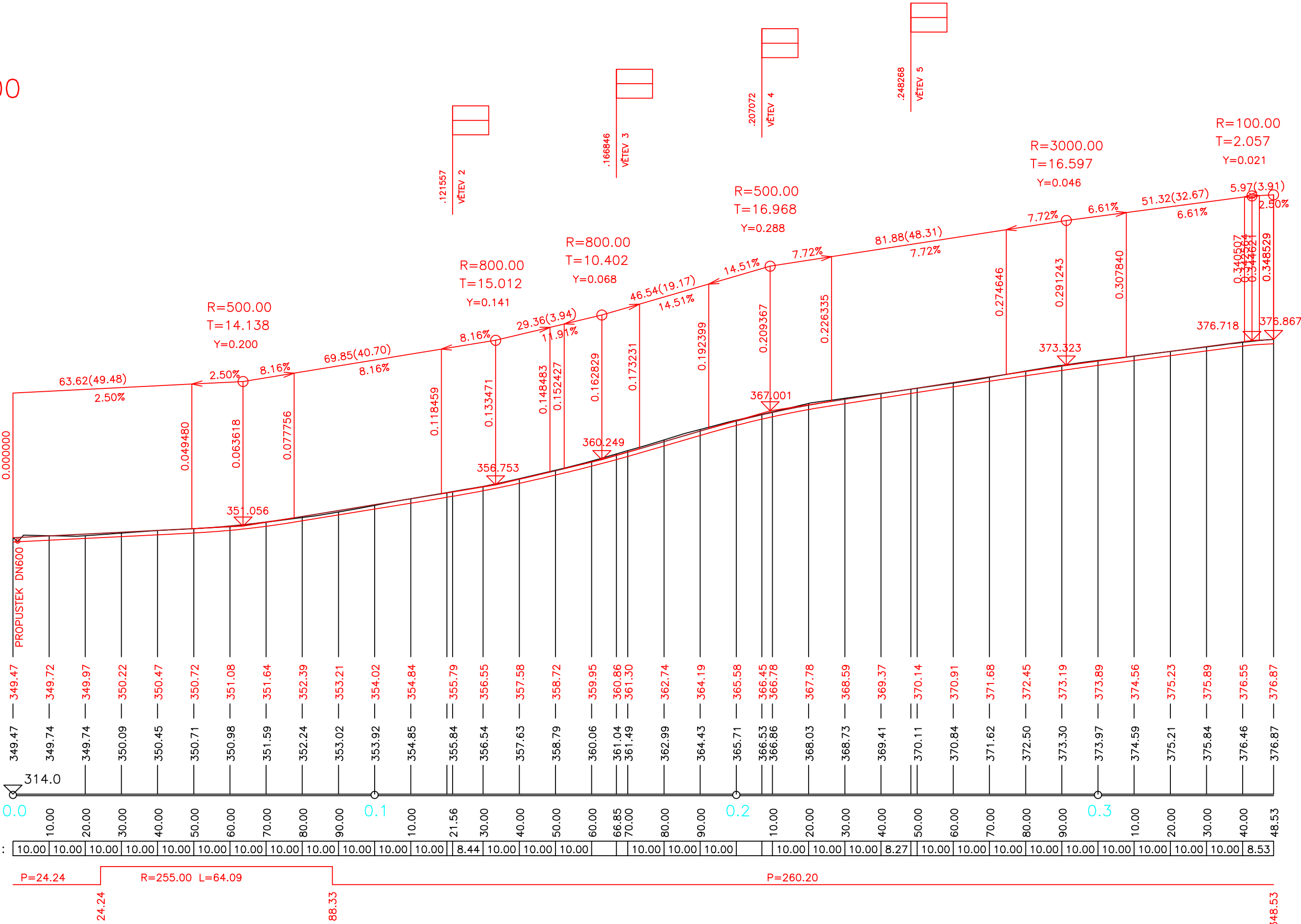
KÓTY TERÉNU:

SROVNÁVACÍ ROVINA:

STANIČENÍ:

VZDÁLENOST PŘ. ŘEZŮ:

SMĚROVÉ POMĚRY:



DRUH POVRCHU ÚZEMÍ
KATASTRÁLNÍ ÚZEMÍ
OKRES:
KRAJ:

zeleň
Hořovice
Beroun
Středočeský kraj

VĚTEV 2
1:1000/100

R=600.00
T=3.719
Y=0.012

SKLONOVÉ POMĚRY:

KÓTY NIVELETY:

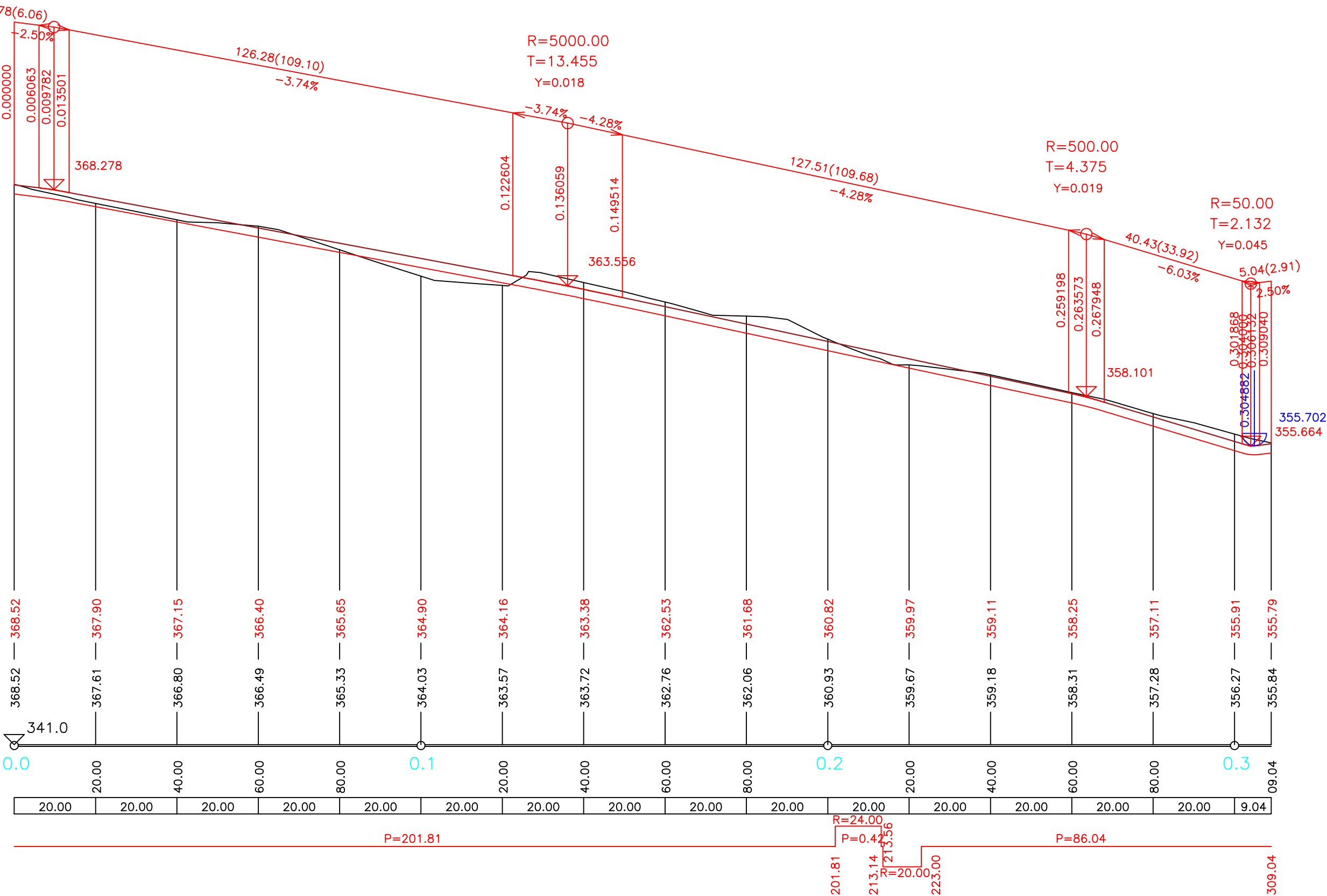
KÓTY TERÉNU:

SROVNÁVACÍ ROVINA:

STANIČENÍ:

VZDÁLENOST PŘ. ŘEZŮ:

SMĚROVÉ POMĚRY:



DRUH POVRCHU ÚZEMÍ
KATASTRÁLNÍ ÚZEMÍ
OKRES:
KRAJ:

zeleň
Hořovice

Beroun
Středočeský kraj

VĚTEV 3
1:1000/100

SKLONOVÉ POMĚRY:

KÓTY NIVELETY:

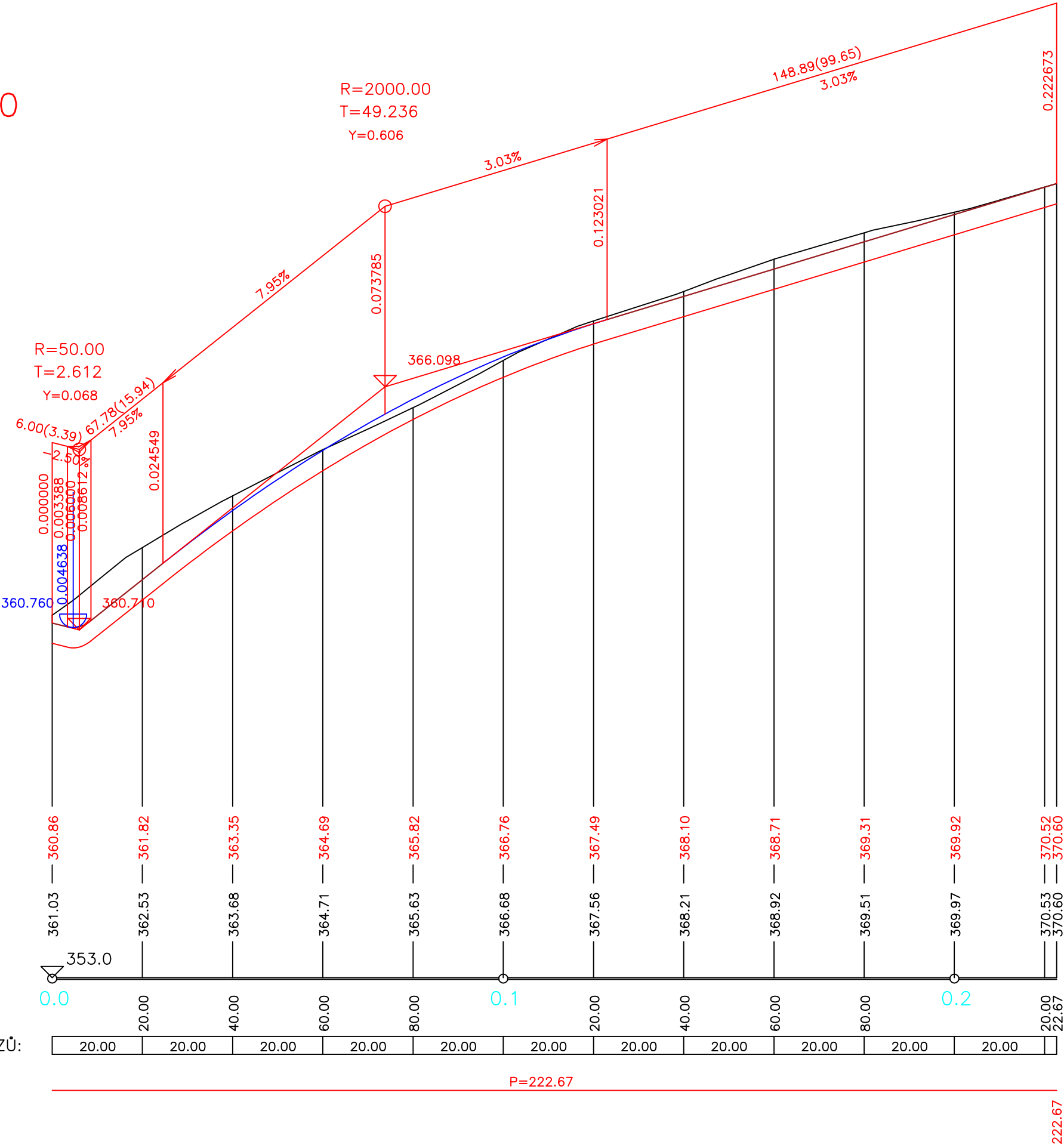
KÓTY TERÉNU:

SROVNÁVACÍ ROVINA:

STANIČENÍ:

VZDÁLENOST PŘ. ŘEZŮ:

SMĚROVÉ POMĚRY:



DRUH POVRCHU ÚZEMÍ
KATASTRÁLNÍ ÚZEMÍ
OKRES:
KRAJ:

zeleň
Hořovice

Beroun
Středočeský kraj

VĚTEV 4
1:1000/100

SKLONOVÉ POMĚRY:

KÓTY NIVELETY:

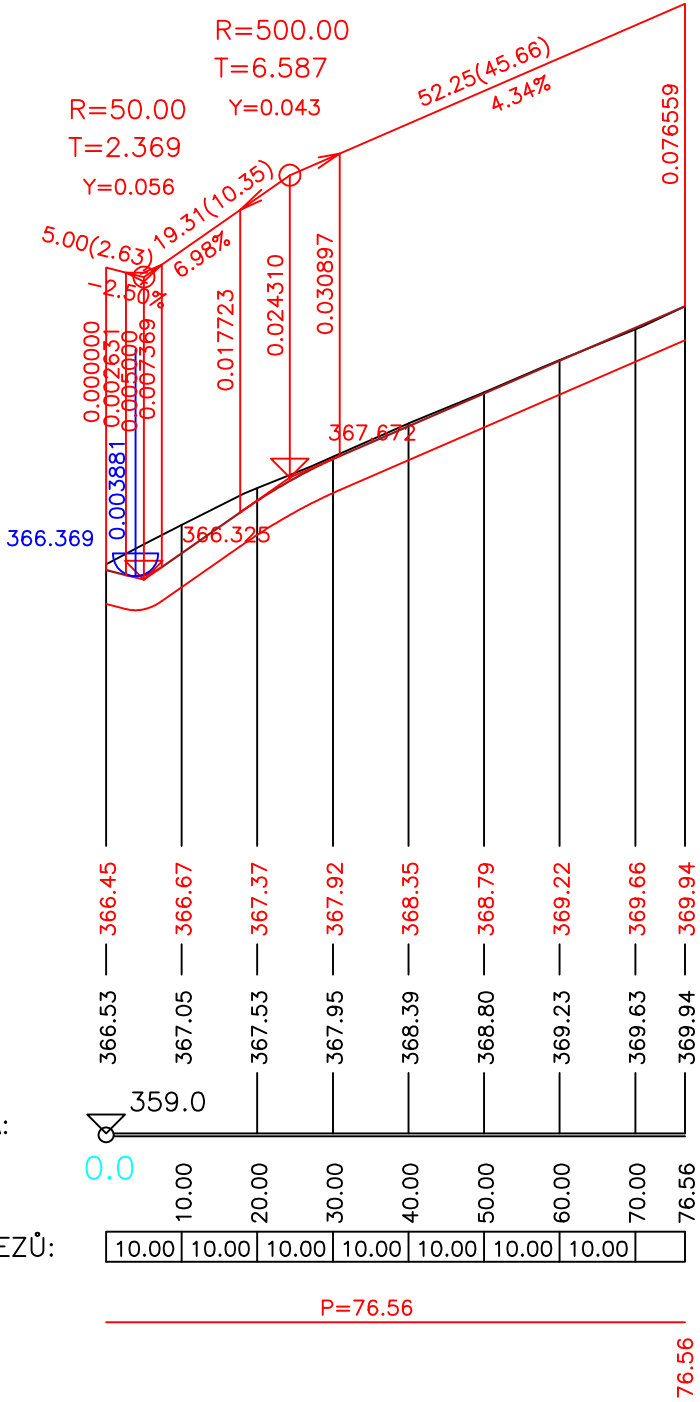
KÓTY TERÉNU:

SROVNÁVACÍ ROVINA:

STANIČENÍ:

VZDÁLENOST PŘ. ŘEZŮ:

SMĚROVÉ POMĚRY:



DRUH POVRCHU ÚZEMÍ
KATASTRÁLNÍ ÚZEMÍ
OKRES:
KRAJ:

zeleň
Hořovice

Beroun
Středočeský kraj

VĚTEV 5
1:1000/100

SKLONOVÉ POMĚRY:

KÓTY NIVELETY:

KÓTY TERÉNU:

SROVNÁVACÍ ROVINA:

STANIČENÍ:

VZDÁLENOST PŘ. ŘEZŮ:

SMĚROVÉ POMĚRY:

